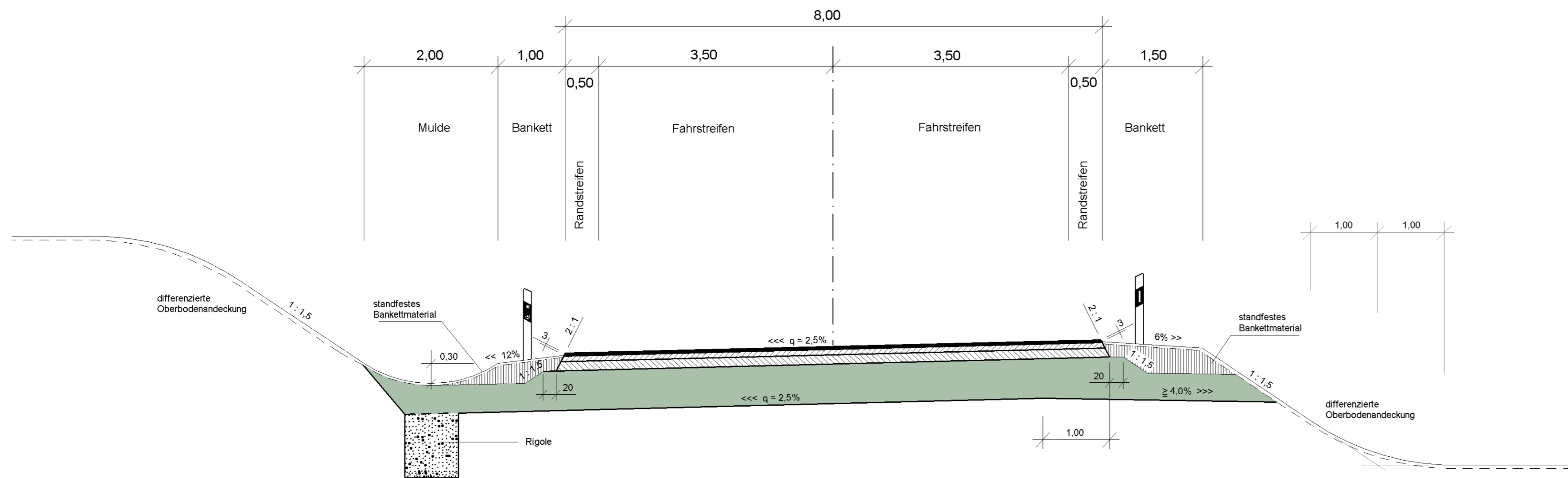


RQ 10,5




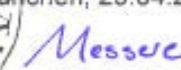
mit Randstreifen 0,50 m

Frosteinwirkungszone III
Bauklasse II gem. RStO 2001



Die Oberbaubefestigung erfolgt mit bit. Decke
gemäß den technischen Richtlinien

Nr.	Art der Änderung	Datum	Name

Freistaat Bayern Staatliches Bauamt Traunstein <small>Rosenheimer Str. 7, 83278 Traunstein, Tel. 0861/57-245, Fax 0861/15661, E-Mail: poststelle@stbats.bayern.de</small>		Unterlage	14.1
		Blatt Nr.	
Feststellungsentwurf		bearbeitet	Aug. 2012 Niederberger
B 304 Wasserburg a. Inn - Traunstein		gezeichnet	Aug. 2012 Steffl
Ortsumgehung Obing Bau-km 0+000 - Bau-km 4+680 B 304_720_2,145 - B 304_780_1,708		geprüft	Aug. 2012 Dr. Lehner
Regelquerschnitt B 304 Maßstab 1 : 50			
Aufgestellt: Traunstein, den 15.02.2013 Staatliches Bauamt  König, Ltd. Baudirektor		Präfestgestellt mit Beschluss der Regierung von Oberbayern Az. 32-4354.2-16-1 München, 29.04.2016  Messer Messerer Regierungsrätin	
Projekt: Geobasisdaten: © Bayerische Vermessungsverwaltung (Darstellung der Flurkarte als Eigentumsnachweis nicht geeignet)		Datei: U-14_RQ_1-5_SDA / Auss001	